



1ª. Sesión Ordinaria 2026 del Comité Estatal de Información Estadística y Geográfica del Estado de Quintana Roo (CEIEGQROO)

Coordinación Estatal Quintana Roo



07 de mayo 2026

Temas a exponer

1. **RNIEG estatal y municipal edición 2026**
2. **Seguimiento a grupos de trabajo**
3. **Sistema Integral de Distribución y Acceso a Imágenes Satelitales y de Alta Resolución (SIDAISAR)**
4. **Censos Nacionales de Gobiernos Municipales y Estatales**



1. RNIIEG estatal y municipal

1. RNIIEG Actualización Quintana Roo

RNIIEG

Registros Nacionales de Información
Estadística y Geográfica



RNIEG 2025

Resultados

Ámbito estatal:



515

Instituciones
con oferta de información
oficial

15 ▲

Nuevas
se incluyeron

Ámbito municipal:



193

Municipios

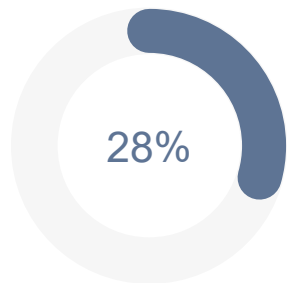
95 ▲

Nuevos
se incorporaron

259 **Instituciones**

con oferta de información oficial

Transferencia de datos catastrales:



de los municipios del país

703 municipios / **29** entidades federativas

RNIEG 2026

En 2026 se impulsará el uso de los RNIEG en procesos estratégicos del SNIEG y se continuará con su fortalecimiento.



Necesidades de IEG

Detectar y atender en el marco de los órganos colegiados.



Propuestas IIN e IC

Aportar elementos para sustentar su presentación.



Normativa técnica

Identificar su uso en la producción de información.



Infraestructura de información

Identificar su uso en la generación de IEG.



Desarrollo de metodologías

Detectar requerimientos y fomentar su desarrollo en los órganos colegiados.



Universo de UE

Identificar instituciones que integran y/o generan información.



Calidad de la información

Identificar en qué procesos de producción se mide.



PESNIEG 2022-2046

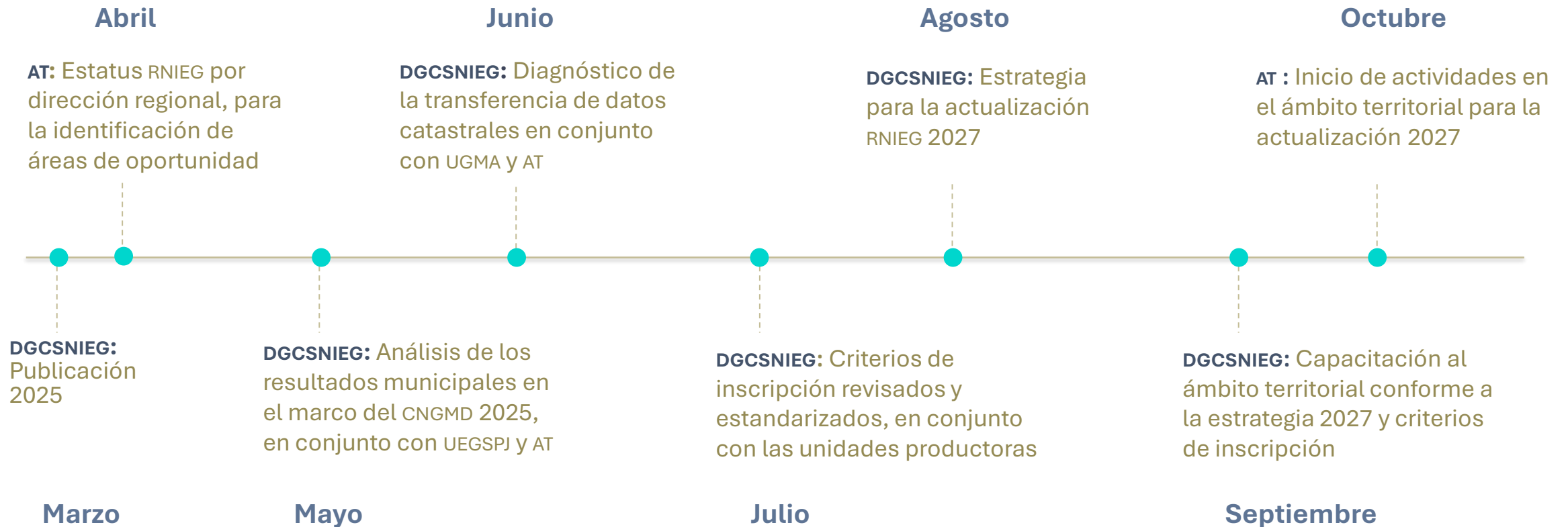
Medir indicadores del Sistema de Seguimiento y Monitoreo.



Programas estatales de IEG

Aportar elementos para el desarrollo de sus apartados.

RNIEG 2026




II. Resultados 2025 Quintana Roo:

Estatal

Estatus registro	Registros
Preliminar	0
Definitivo	0
Liberado	16
Total	16

Preliminar Definitivo Liberado




1. RNIEG estatal y municipal

Municipal

Estatus registro	Registros
Preliminar	0
Definitivo	0
Liberado	3
Total	3

Preliminar Definitivo Liberado



2. Seguimiento a grupos de trabajo:

- Grupo de Trabajo para la georreferenciación de información en Materia de la Mujer (SEMUJERES-INEGI-SESA)
- Grupo de Trabajo en materia de Juventudes (IQJ)

3. Sistema Integral de Distribución y Acceso a Imágenes Satelitales y de Alta Resolución (SIDAISAR)



TEMA 1

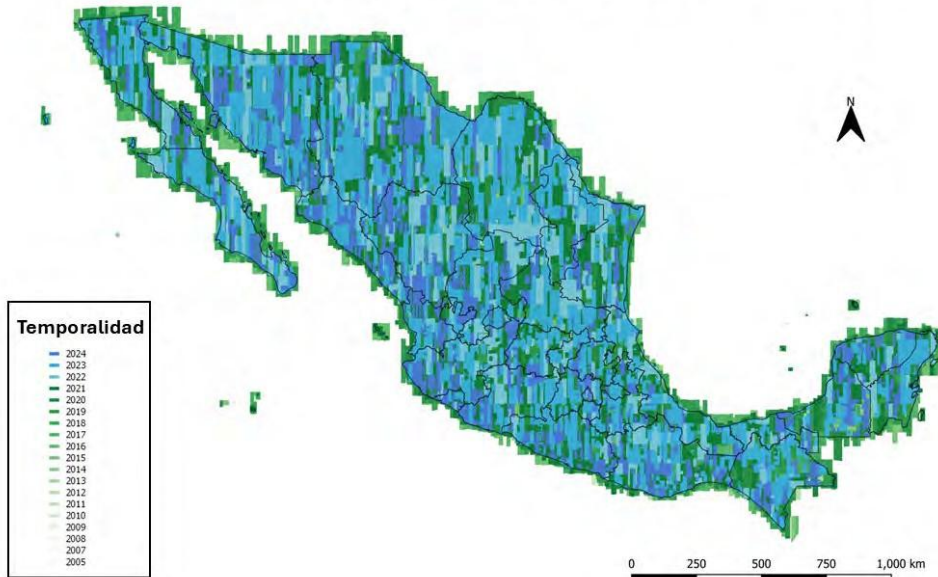
¿Qué es el SIDAISAR?

TEMA 2

¿De qué insumos se compone el SIDAISAR?

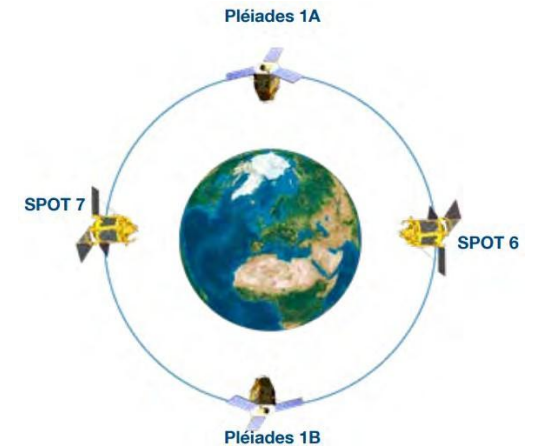
Detalles del mosaico nacional

IMÁGENES SATELITALES DE ALTA RESOLUCIÓN RGB – COBERTURA NACIONAL



Se utilizan más de 300 mil imágenes satelitales de alta resolución ortorrectificadas en color visible (RGB).

- GeoEye (50 cm)
- QuickBird (60 cm)
- WorldView 1 y 2 (50 cm)
- WorldView 3 y 4 (30 cm)
- Pléiades 1A y 1B (50 cm)
- Pléiades NEO (30 cm)



El 80% son imágenes con fecha de toma entre 2020 y 2025.

-Para Localidades urbanas 2023.



Se actualiza mensualmente.


TEMA 3

¿Quiénes pueden acceder al SIDAISAR?

¿Quiénes?



Unidades del Estado que cuenten con atribuciones para desarrollar Actividades Estadísticas y Geográficas o que cuenten con registros administrativos que permitan obtener Información de Interés Nacional.



Instituciones y organismos de la Administración pública de los Estados y Municipios de México.



Las Universidades públicas, privadas e institutos de investigación (no comercial / sin fines de lucro).

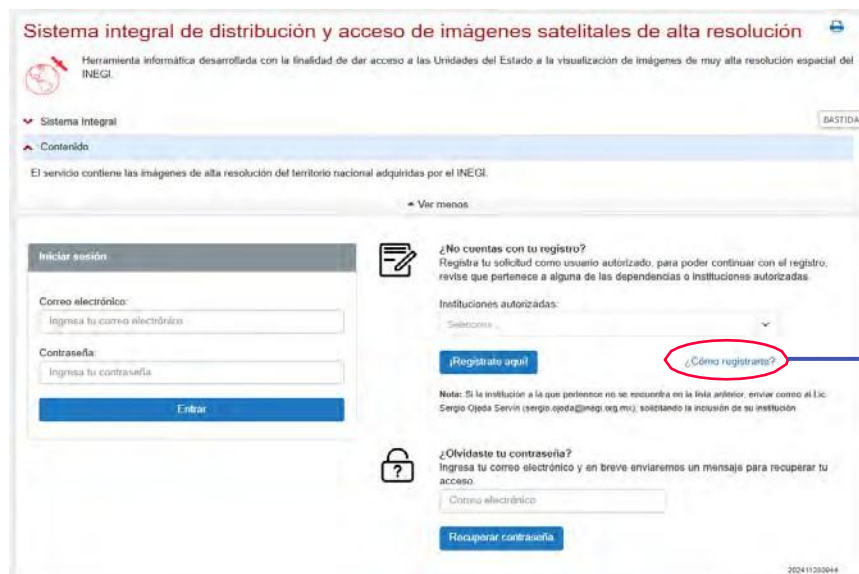


TEMA 4

¿Cómo pueden acceder las Unidades del Estado al SIDAISAR?

Acceso al Portal de Registro

- El acceso al registro se realiza mediante la siguiente URL: <https://gaia.inegi.org.mx/app/geo2/sidaisar/>
- Por el momento, este enlace se está compartiendo **vía correo electrónico** a las Unidades del Estado interesadas en acceder al SIDAISAR, ya que el **portal se encuentra en proceso de publicación** para su habilitación en la página web del INEGI.
- Los correos para solicitar la URL son: **Mtro. Víctor Hugo López Vázquez** (victor.lopezv@inegi.org.mx) y a la **Lic. Lilia Lizbeth Bastida Ortiz** (lilia.bastida@inegi.org.mx),
- En el portal se encuentra una guía de usuario donde se explica paso a paso cómo realizar el registro de usuarios interesados.



Información que se solicita en el registro



- **Aviso de privacidad**
- **Términos y condiciones de uso del Servicio**
- **Registro de información: personal - institucional**
- **Proyectos en los que se utilizará el Servicio**

Información personal Información de la institución **Información del responsable** Otra información

Responsable que designa al usuario autorizado

* Nombre completo:	VICTOR HUGO LOPEZ VAZQUEZ
* Adscripción:	DIRECCION ADJUNTA DE INFORMACION BASICA
* Puesto:	DIRECTOR DE TRATAMIENTO DE IMAGENES
* Teléfono oficina a 10 dígitos:	4499105300
Extensión:	312975
* Correo institucional:	victor.lopezv@inegi.org.mx
* Oficio de autorización (PDF):	Seleccionar archivo oficio de autorización.pdf
Descargar ejemplo:	DOC

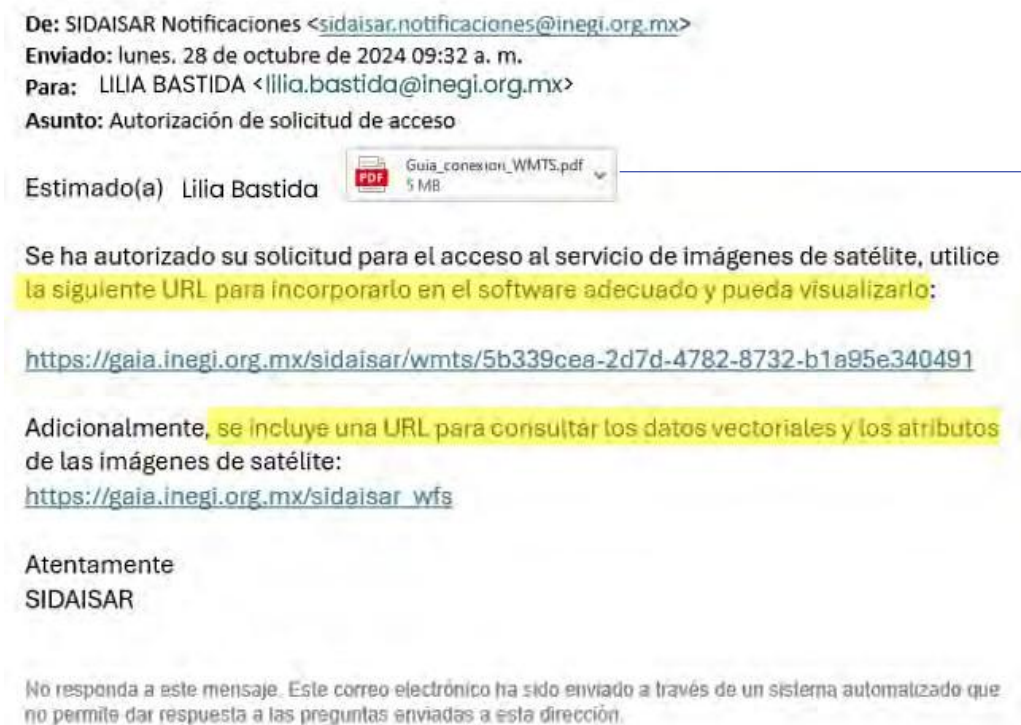
[Regresar sin guardar](#) [Concluir registro](#)

TEMA 5

Solicitudes autorizadas

Correo de autorización / Guía de conexión

- Una vez aprobada la solicitud, el usuario recibirá una notificación por correo electrónico.
- Dicho correo incluirá las **URL WMS (ráster)** y **WFS (vector)** del Mosaico Nacional, las cuales son **únicas e intransferibles**, y pueden integrarse en cualquier sistema SIG, desarrollo de aplicaciones, APIs, entre otros.
- También, se enviará un **archivo adjunto** que corresponde a una guía de usuario para realizar las conexiones en **ArcMap y QGIS**.



Ejemplo de visualización de capas en SIG

Proyecto sin título — QGIS

Proyecto Editar Ver Capa Configuración Complementos Vectorial Raster Base de datos Web Mallas Procesos Ayuda

Navegador

- PROP1.A
- PROP1.B
- PROP1.C
- PROP1.D
- PROP1.E
- PROP1.F
- PROP1.G
- PROP1.H
- PROP1.I

Capas

- sidaisar_nacional_info
- SIDAISAR

Resultados de la identificación

Objeto espacial	Valor
sidaisar_nacional_info	
codigo	O2486884
(Derivado)	
(coordenada X pinchada)	-102.282844°
(coordenada Y pinchada)	21.85725°
Área (Elipsoidal — EPSG...	10758042.808961 m ²
ID del objeto espacial	170094
Número del vértice más ...	2
Perimeter (Elipsoidal) — ...	13565.851316 m
Perímetro (Cartesiano)	0.127982 grados
Vértice más cercano X	-102.283883°
Vértice más cercano Y	21.857842°
Vértices	7
X más cercana	-102.282844°
Y más cercana	21.857842°
Área (Cartesiana)	0.000940 grados ²
(Acciones)	
codigo	Ver formulario del objeto espacial
imagen	SGE0120230612F6667P_R10C1.sid
datum	WGS84
latitud	21.86599503455
longitud	-102.2936597329
nubosidad	0
modo_toma	Monoscópica
tipo_prod	Fusionada (3 bandas)
satelite	GeoEye-1
id_franja	1050010034535F00
niv_proc	Orto
der_uso	Sólo para uso interno del INEGI
ang_elev	71.265656
resol_esp	0.40
resol_rad	11 Bits
folio_ent	ALTA_RESOL_SECUREWATCH_05072023_809
propiet	INEGI
observacio	Sin observación
tipo	Nueva
fecha_toma	2023-06-12
proyeccion	Geográficas
elipsoide	WGS84
estado	Aguascalientes
ang_nadir	12.411041
area	43.529

Modo: Capa actual

Ver: Árbol

Coordenada 21.8168° -102.2746° Escala 1:33566 Amplificador 100% Rotación 0.0° Representar EPSG:6365

Resultados de la identificación

Objeto espacial	Valor
sidaisar_nacional_info	
codigo	O2486884
(Derivado)	
(coordenada X pinchada)	-102.282844°
(coordenada Y pinchada)	21.85725°
Área (Elipsoidal — EPSG...	10758042.808961 m ²
ID del objeto espacial	170094
Número del vértice más ...	2
Perimeter (Elipsoidal) — ...	13565.851316 m
Perímetro (Cartesiano)	0.127982 grados
Vértice más cercano X	-102.283883°
Vértice más cercano Y	21.857842°
Vértices	7
X más cercana	-102.282844°
Y más cercana	21.857842°
Área (Cartesiana)	0.000940 grados ²
(Acciones)	
codigo	Ver formulario del objeto espacial
imagen	SGE0120230612F6667P_R10C1.sid
datum	WGS84
latitud	21.86599503455
longitud	-102.2936597329
nubosidad	0
modo_toma	Monoscópica
tipo_prod	Fusionada (3 bandas)
satelite	GeoEye-1
id_franja	1050010034535F00
niv_proc	Orto
der_uso	Sólo para uso interno del INEGI
ang_elev	71.265656
resol_esp	0.40
resol_rad	11 Bits
folio_ent	ALTA_RESOL_SECUREWATCH_05072023_809
propiet	INEGI
observacio	Sin observación
tipo	Nueva
fecha_toma	2023-06-12
proyeccion	Geográficas
elipsoide	WGS84
estado	Aguascalientes
ang_nadir	12.411041
area	43.529



4. Censo Nacional de Gobiernos Municipales y Demarcaciones Territoriales de la Ciudad de México (CNGMD) 2025

PRESENTACIÓN DE RESULTADOS GENERALES



TEMA 1

RESULTADOS GENERALES CNGMD 2025

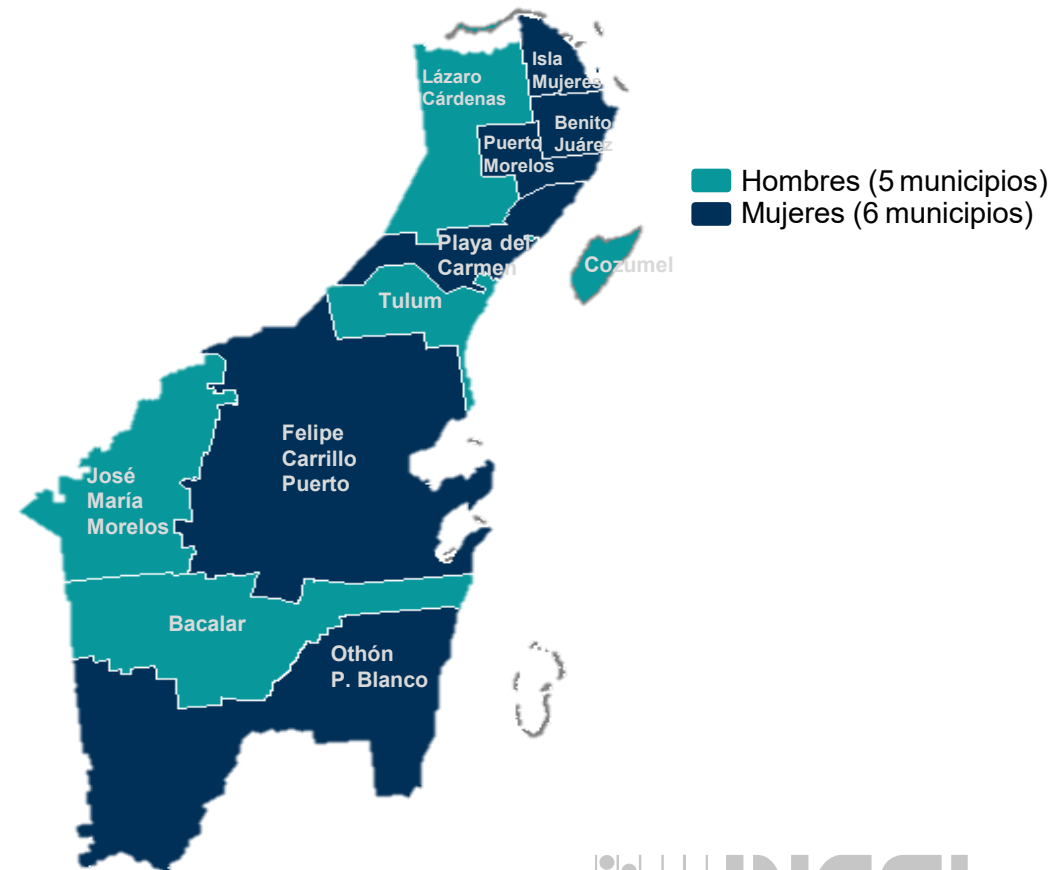
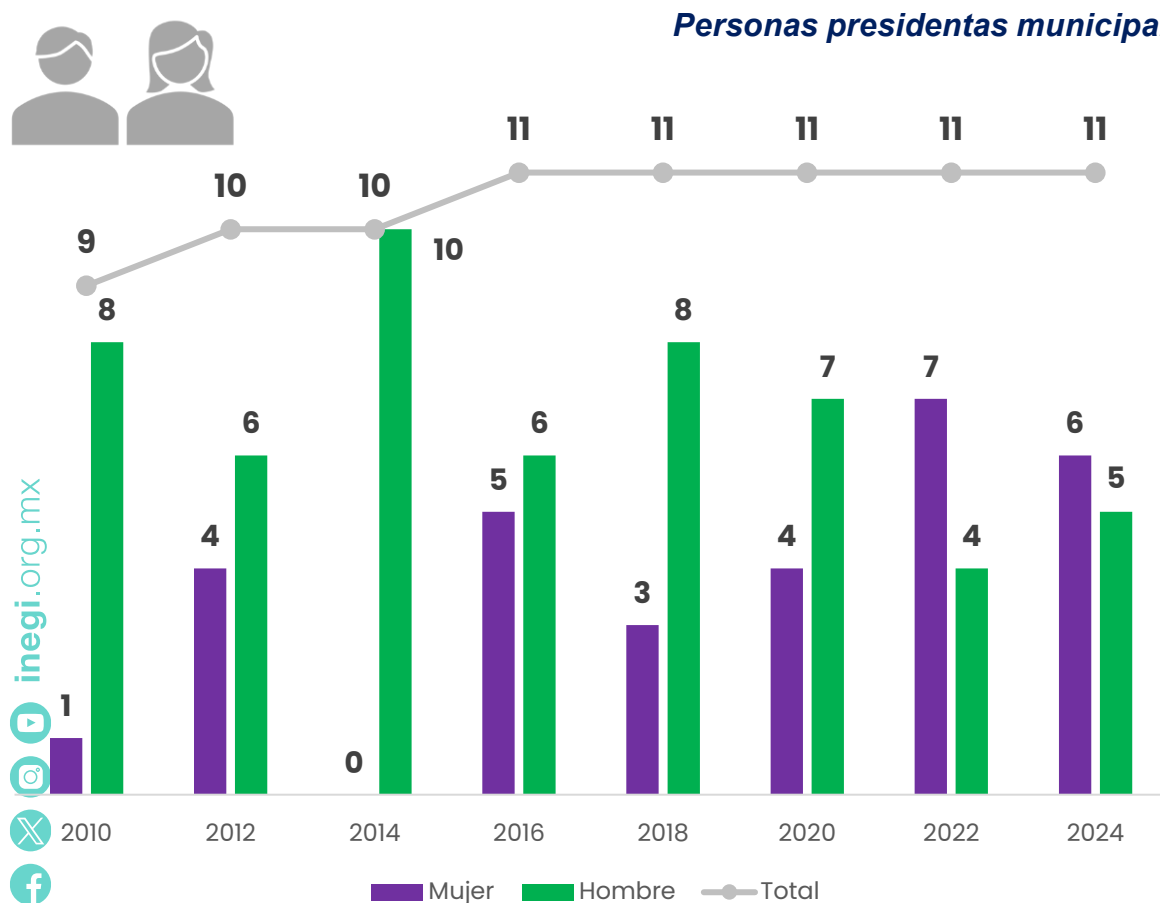


AYUNTAMIENTOS Y ALCALDÍAS



PERSONAS PRESIDENTES MUNICIPALES

Al cierre de **2024 en Quintana Roo**, las presidencias municipales estuvieron a cargo de **5 hombres (45.5 %)** y **6 mujeres (54.5 %)**. Respecto de **2022**, la cantidad de **mujeres** presidentas disminuyó **14 por ciento**.



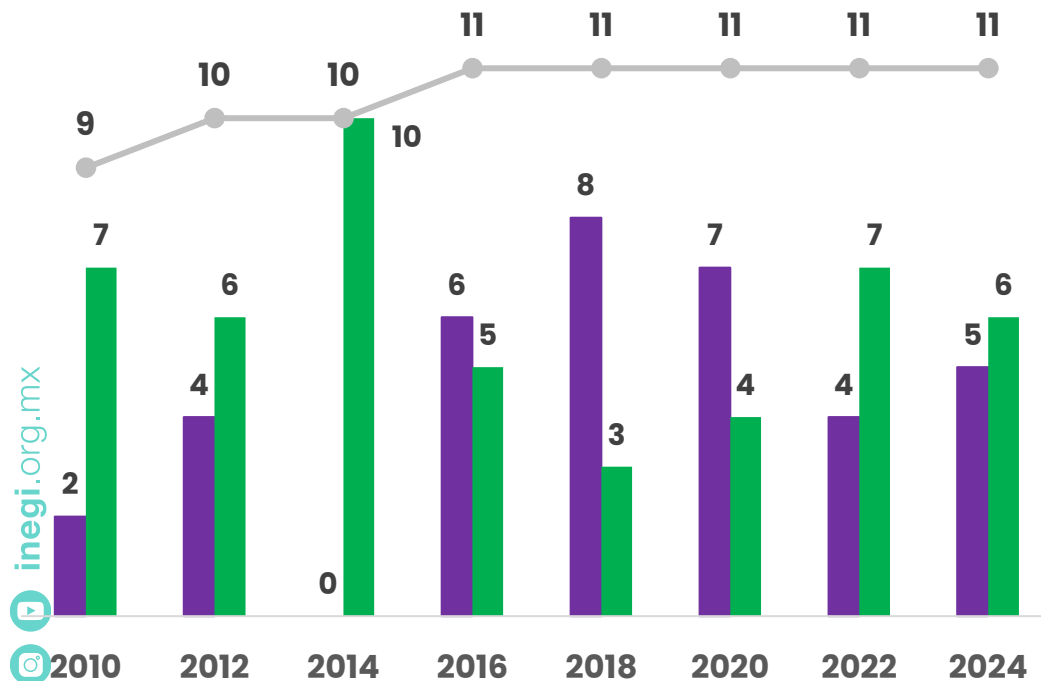
Nota: En CNGMD 2011, fueron censados 9 municipios, para el CNGMD 2013 y 2015, fueron censados 10 municipios y a partir del CNGMD 2017 se han censado 11 municipios.

PERSONAS INTEGRANTES DE LOS AYUNTAMIENTOS

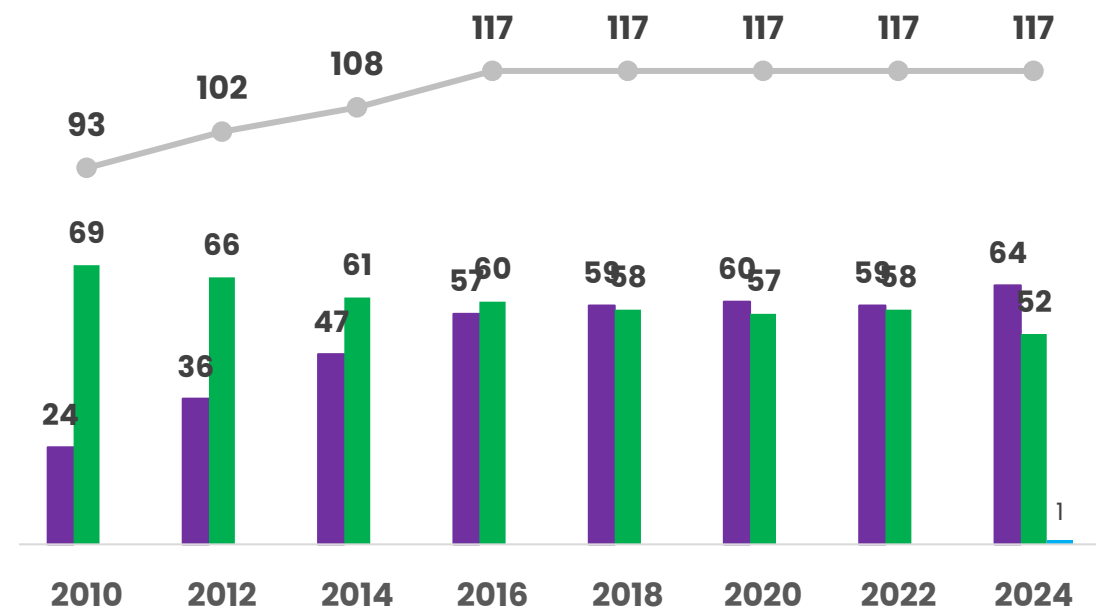
En 2024, los ayuntamientos de Quintana Roo, estuvieron integrados por 128 personas síndicas y regidoras, de las cuales, 53.9 % fueron mujeres y 45.3 % hombres. En contraste con el 2022, se registró un incremento del 9.5 % de la participación de la mujeres, en el año 2024.



Personas síndicas, según sexo



Personas regidoras, según sexo



■ Hombres ■ Mujeres ■ No Identificado ◆ Total

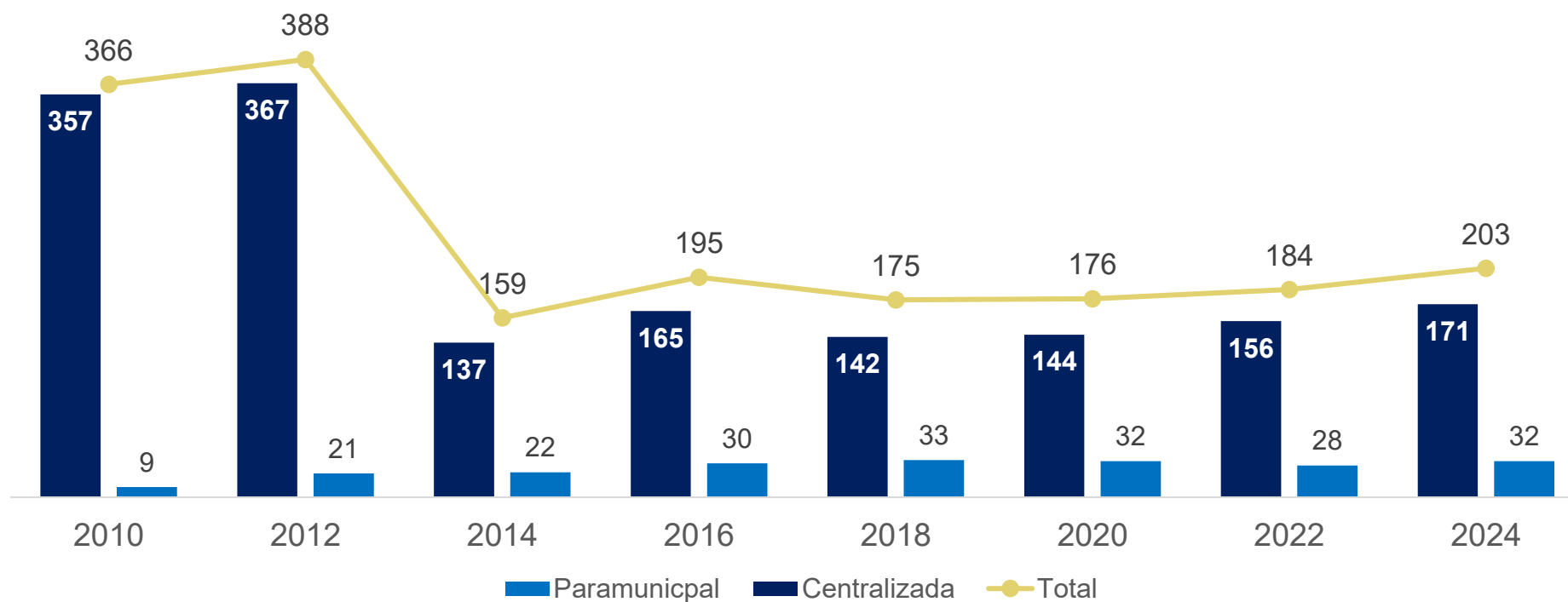
ADMINISTRACIÓN PÚBLICA DEL MUNICIPIO



INSTITUCIONES

Al cierre de **2024**, la **cantidad de instituciones** que conformaron la estructura orgánica de las **administraciones públicas municipales del Estado**, fue de **203**. De acuerdo con su clasificación administrativa, **84.3 %** perteneció a la Administración Pública Municipal **centralizada** y **15.8 %** a la **paramunicipal**. Comparado con **2022**, la cantidad de instituciones **añtó 10.3 % en 2024**

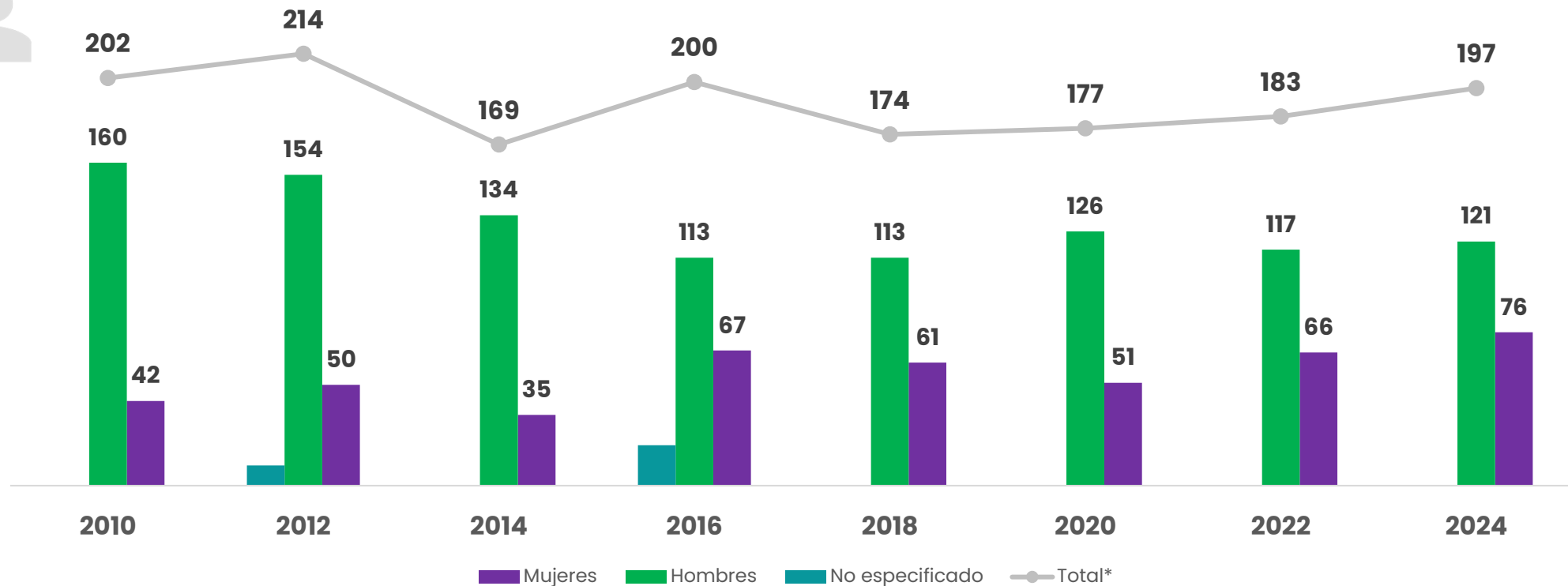
Instituciones que conformaron la estructura orgánica de las administraciones públicas municipales, según clasificación administrativa



PERSONAS TITULARES

En 2024, **197 personas titulares** se encontraron al frente de las instituciones de las administraciones públicas municipales. Del total de titulares, **61.4 %** fueron **hombres** y **38.6 %** **mujeres**. En contraste con 2022, la **participación de las mujeres** se **incrementó un 15.2 %**, con respecto al 2022.

Personas titulares de las instituciones de las administraciones públicas municipales, según sexo



inegi.org.mx



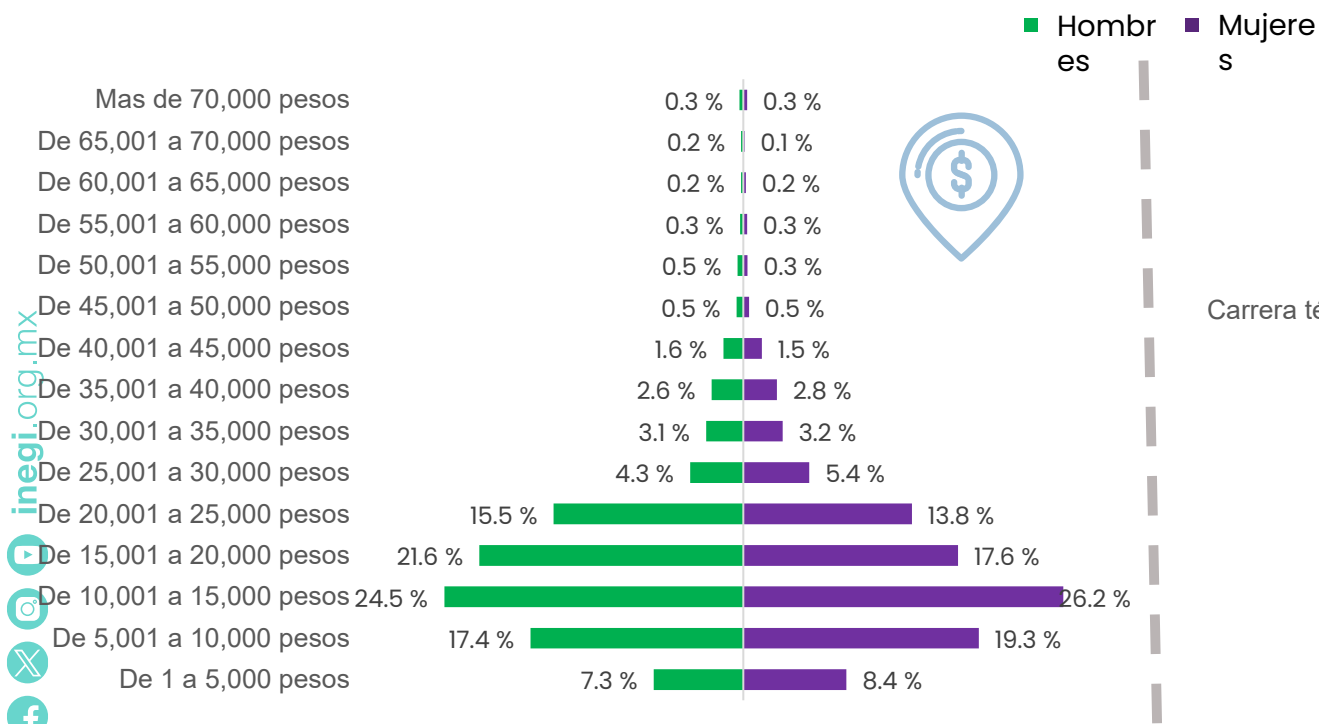
Nota: La categoría "No identificado" representó 2.0 por ciento, de los titulares mostrados en la gráfica.
En 2018, se reportaron 6 registros en la categoría "Vacante".
En 2022, se reportó 1 registro en la categoría "Vacante".
En 2024, se reportaron 10 registros en la categoría "Vacante".
La categoría "Vacante" no se incluye en la gráfica por la falta de la definición del sexo del titular.

PERSONAL

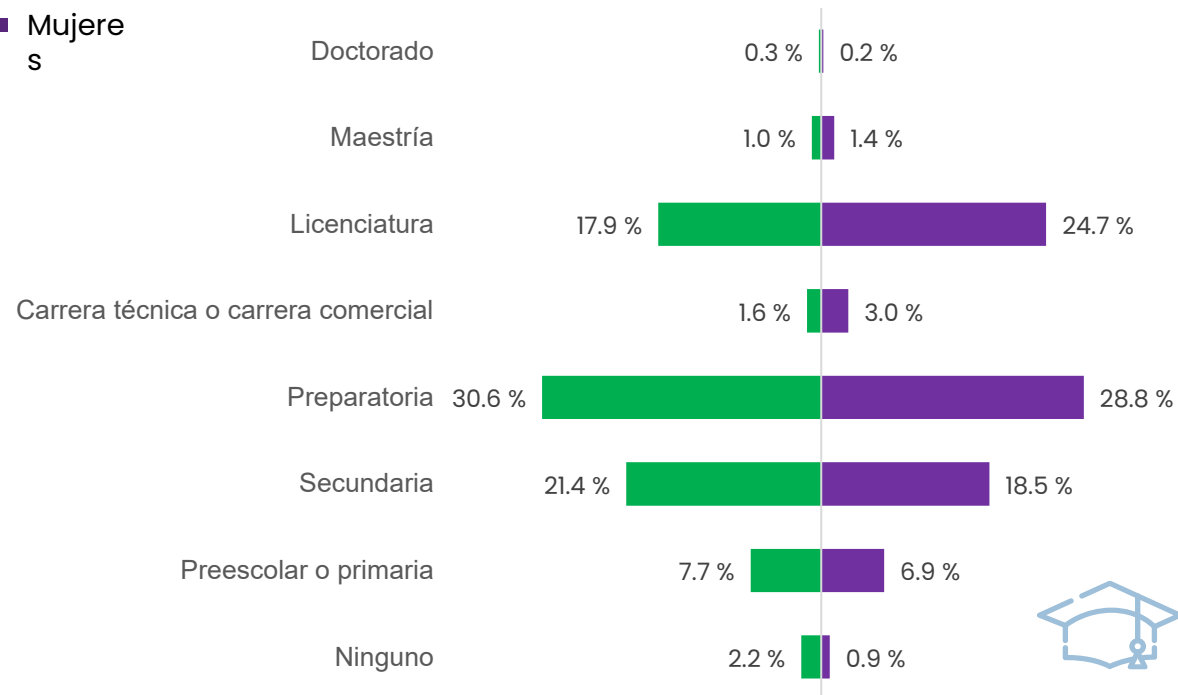
En cuanto a las **características sociodemográficas** que presentó el personal de las instituciones de las administraciones públicas municipales, se **reportó que 24.5 % de hombres y 26.2 % de mujeres percibieron ingresos brutos mensuales de 10 001 a 15 000 pesos**. En tanto, **30.6 % de hombres y 28.8 % de mujeres** contaron con estudios de **preparatoria**.

Distribución porcentual del personal de las administraciones públicas municipales

Según ingresos en pesos y sexo, 2024*



Según escolaridad y sexo, 2024**



Nota: La suma de los porcentajes puede ser distinta al 100 %, debido al redondeo de los decimales.

**No se grafican las categorías "No identificado" correspondiente a 17.3 % para hombres y 15.5 % para mujeres, No considera los casos de sexo "No especificado" o "No identificado".

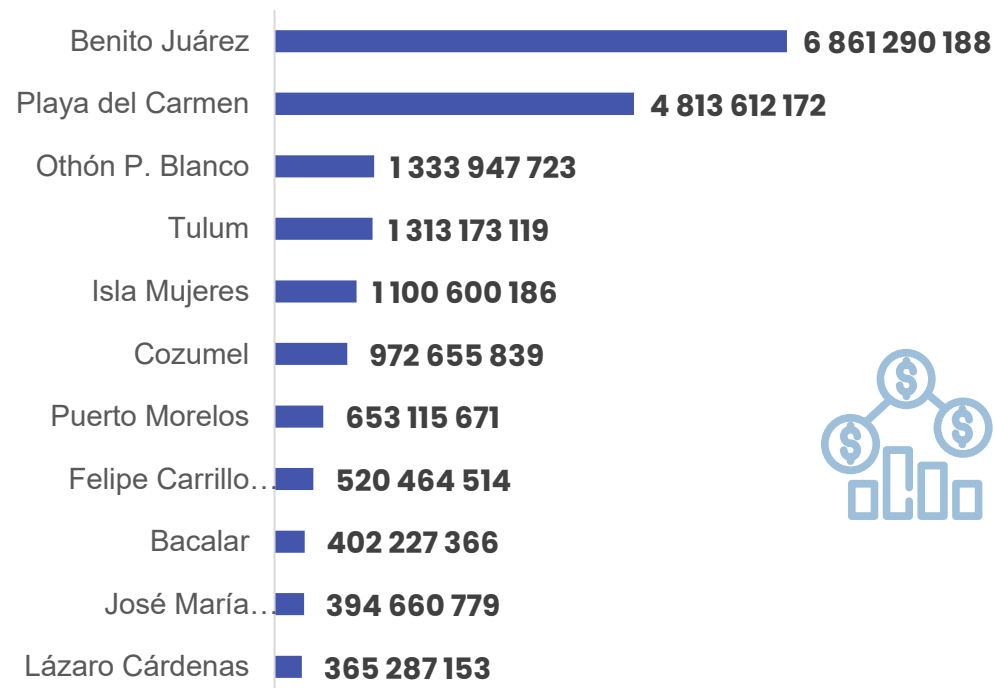
PRESUPUESTO

El **presupuesto ejercido** por los gobiernos municipales en Quintana Roo, durante **2024**, fue de **18 731 034 710 pesos**. Esto representa un **aumentó**, de este último, de **47.7 % con respecto a 2022**. **Benito Juárez** fue el municipio que **ejerció mayor presupuesto**, mientras **Lázaro Cárdenas** el menor.

*Presupuesto ejercido por las administraciones públicas municipales (pesos)**



Presupuesto ejercido por las administraciones públicas municipales, 2024 (pesos)



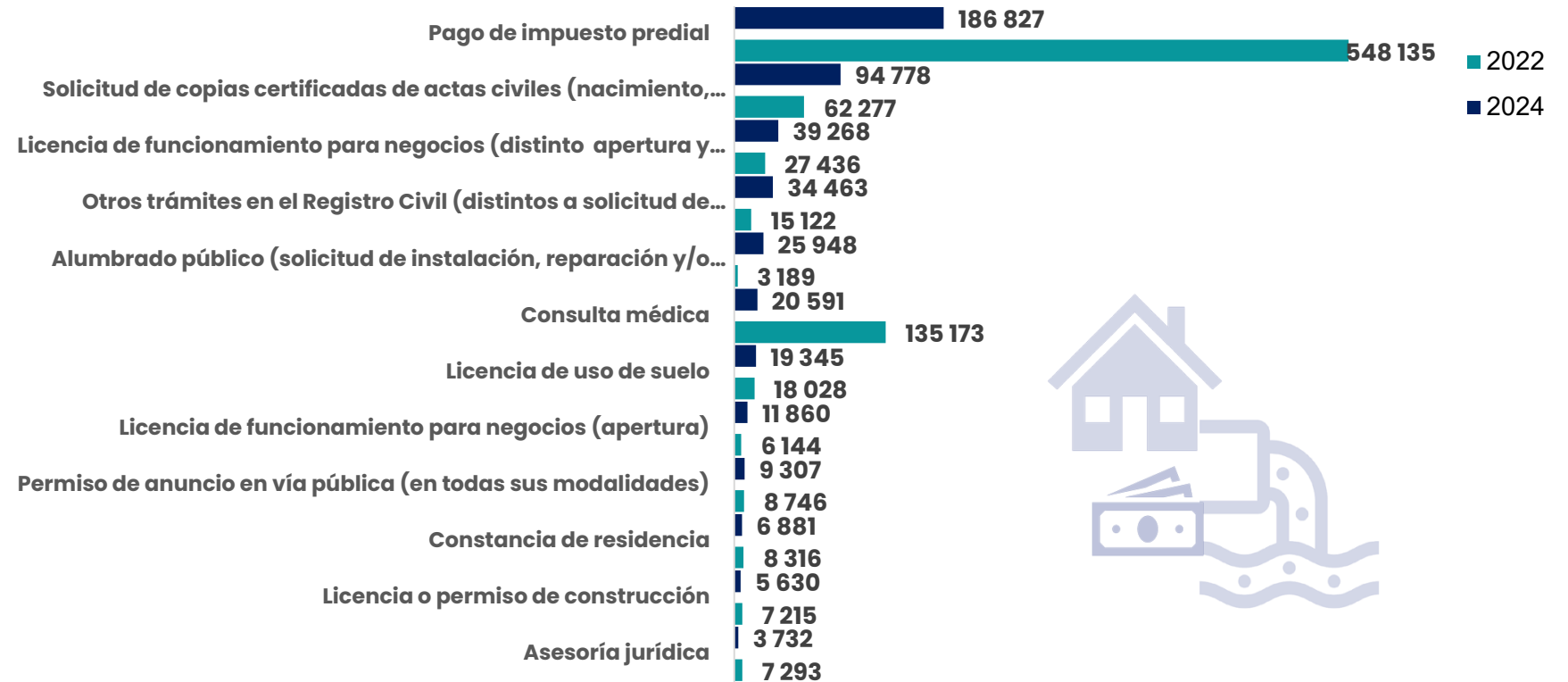
inegi.org.mx



*A partir de la edición 2021 (Información 2019 y 2020), se capta el año de referencia de información y el año anterior.

TRÁMITES Y SERVICIOS

En Quintana Roo, el **Pago de impuesto predial**, y **solicitud de copias certificadas de actas civiles** fueron los tipos de **trámites y servicios solicitados con mayor frecuencia**. En contraste con **2022**, las solicitudes del **pago de impuesto predial disminuyeron 65.9 %** y la **solicitud de copias certificadas de actas civiles aumentaron 52.2 %** en 2024.



Principales solicitudes recibidas por las instituciones de las administraciones públicas municipales, según tipo de trámite o servicio

inegi.org.mx



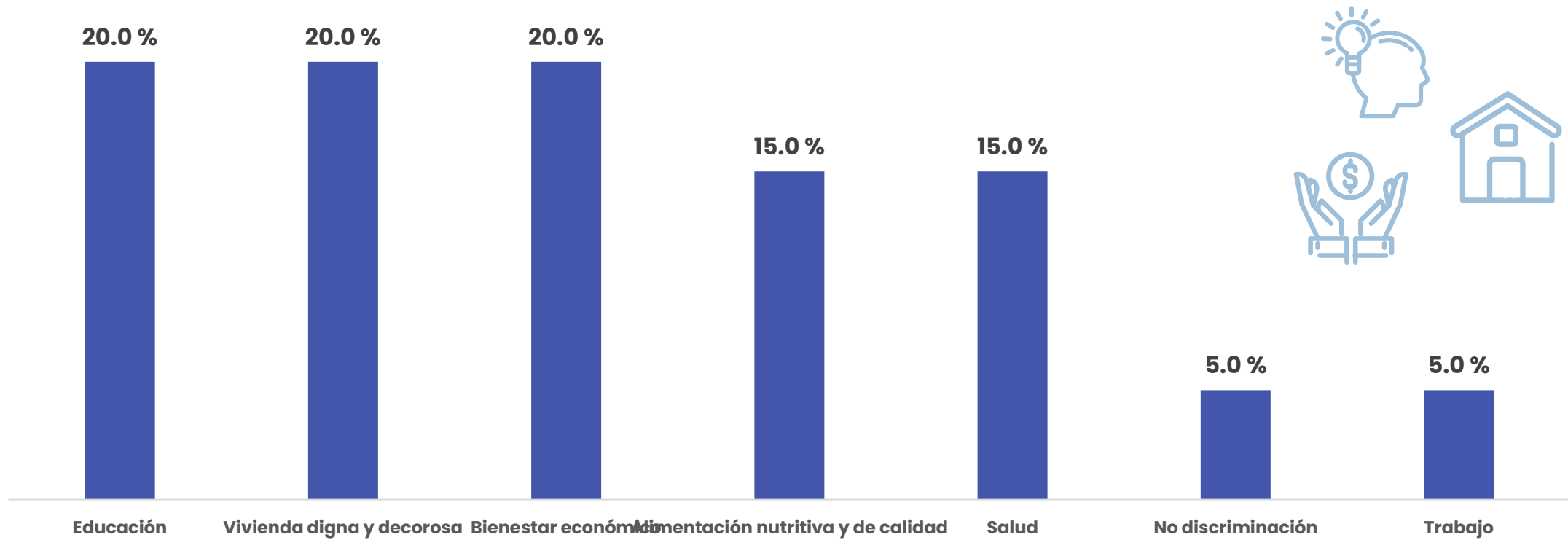
*Las solicitudes de Asesoría Psicológica solicitadas en 2022 se incluyeron en el rubro de Consulta Médica, para ser comparable con la información de 2024.



PROGRAMAS SOCIALES

En Quintana Roo, **Educación, Vivienda digna y decorosa así como Bienestar económico** fueron los **derechos sociales o dimensiones de bienestar económico** que más programas atendieron de manera directa, con **20.0 %** cada uno. En contraste 2022, el **monto ejercido para estos programas** fue del orden de **806 591 241 pesos**, un **aumento del 169.0 %** en 2024.

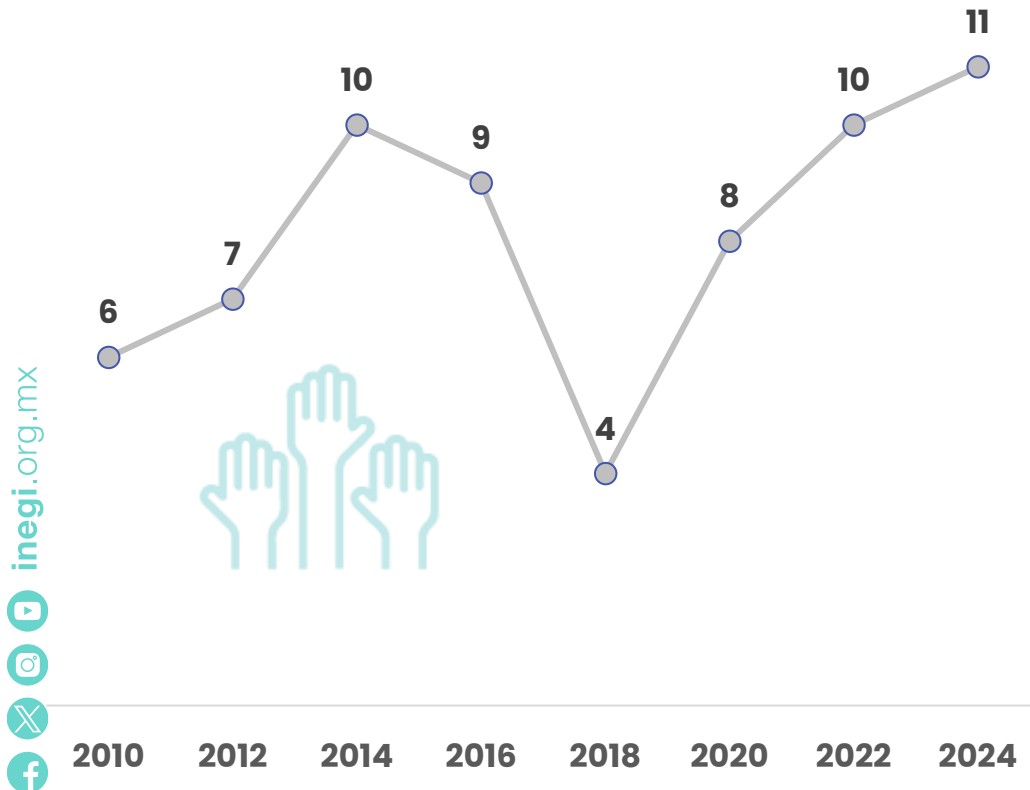
Porcentaje de programas sociales operados por las administraciones públicas municipales, según tipo de derecho social directo atendido, 2024



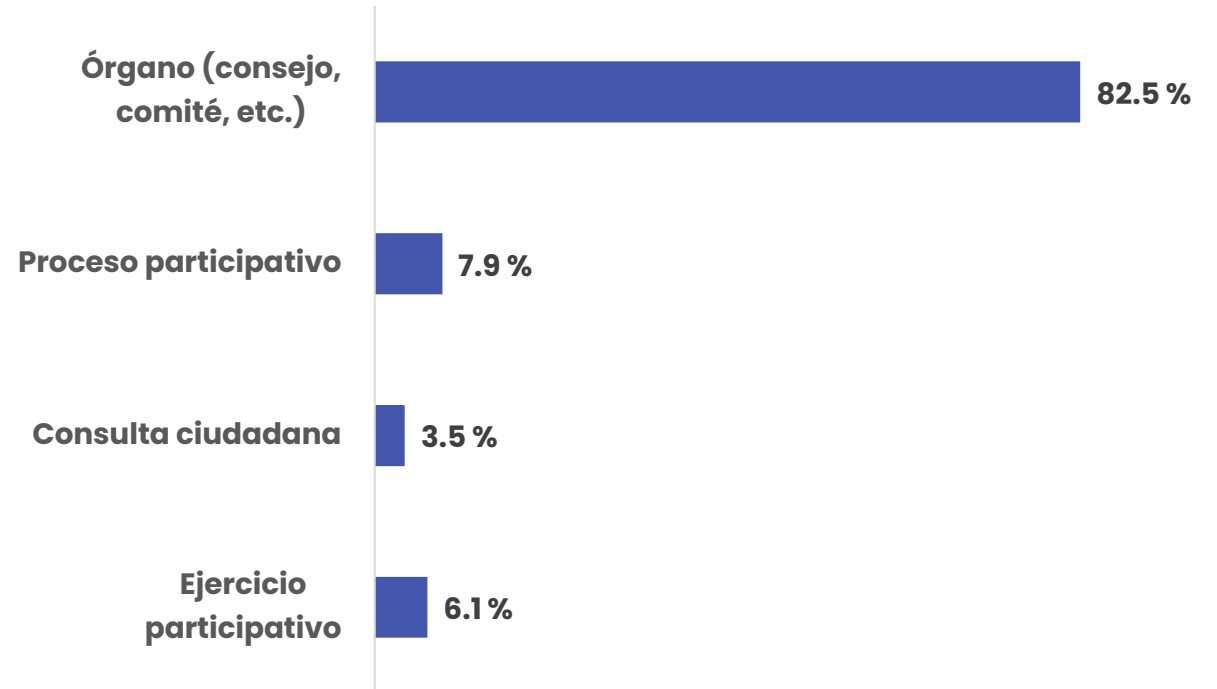
PARTICIPACIÓN CIUDADANA

Durante **2024**, en Quintana Roo, **11** administraciones públicas municipales **abrieron 114 espacios para la participación ciudadana**, donde el principal canal participativo fue mediante la integración de un **Órgano (consejo, comité, etc)** con un **82.5 %**, seguido de **Proceso participativo con 7.9 %**, **Ejercicio participativo con un 6.1 %** y **Consulta ciudadana con 3.5 %**.

Administraciones públicas municipales con espacios abiertos para la participación ciudadana



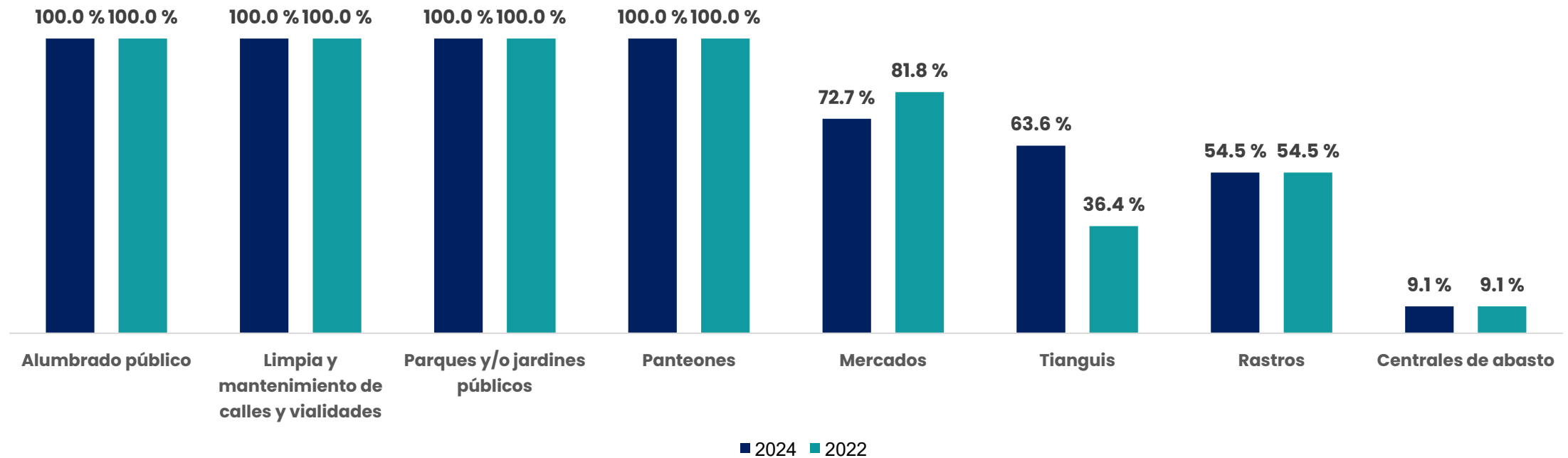
Canal participativo de los espacios abiertos para la participación ciudadana, 2024



SERVICIOS PÚBLICOS

En 2024, en Quintana Roo, de los 11 municipios, **100 %** prestó servicio de **alumbrado público, limpia y mantenimiento de calles y vialidades, parques y/o jardines públicos y panteones**. Además, **72.7 %** contó con **mercados**; **63.6 %**, con **tianguis**; **54.5 %**, con **rastros** y **9.1 %**, con **centrales de abasto**.

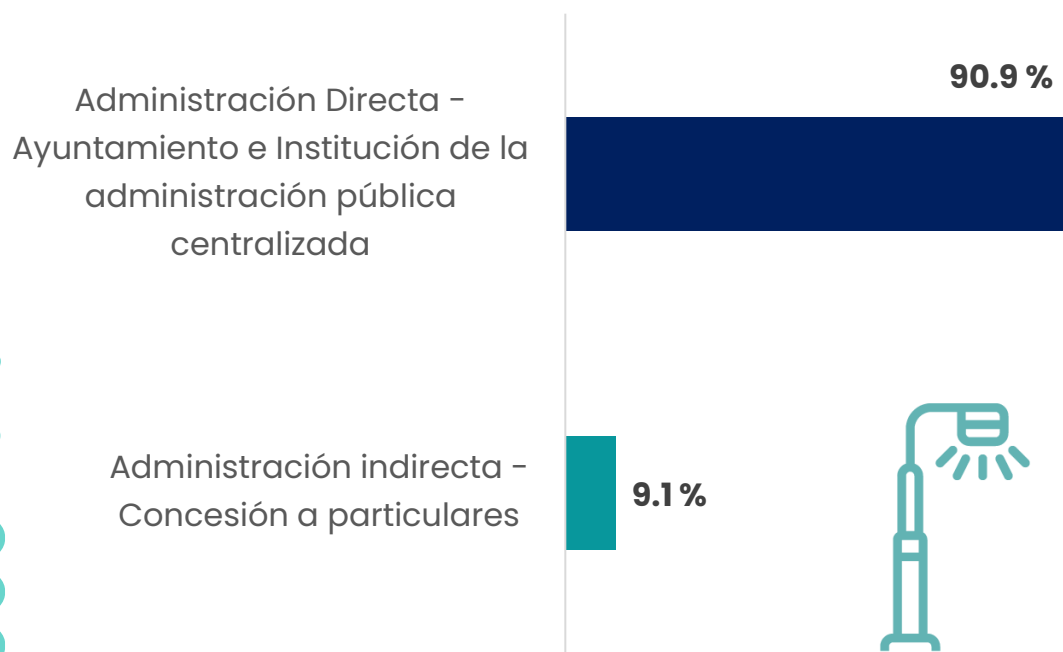
Porcentaje de municipios según tipo de servicio público prestado



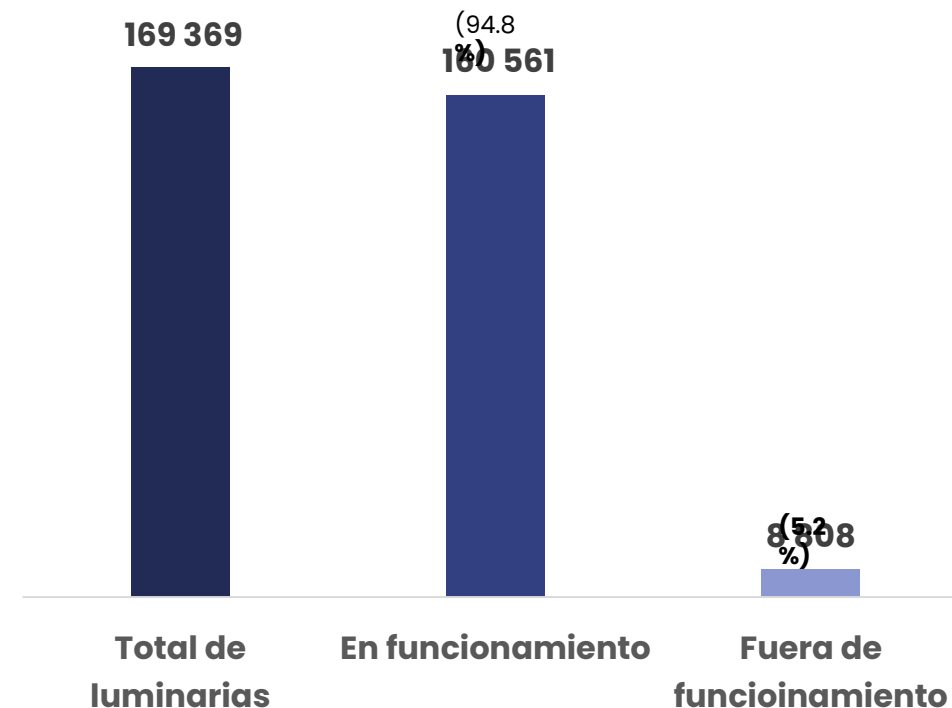
SERVICIOS PÚBLICOS

Durante **2024**, en Quintana Roo, **11 municipios** prestaron el servicio de alumbrado público. De ellos, en **90.9 %** se prestó el servicio de forma **directa a través del ayuntamiento e institución de la administración pública centralizada** y **9.1 % indirecta a través de concesión a particulares**. Adicionalmente, **160 561 lámparas y/o luminarias** se encontraron **en funcionamiento** con las cuales se **iluminaron 2 092 396 metros lineales**, durante **2024**.

Porcentaje de municipios, según forma de administración del servicio de alumbrado público, 2024



Lámparas y/o luminarias que formaban parte del servicio de alumbrado público, según condición de funcionamiento, 2024

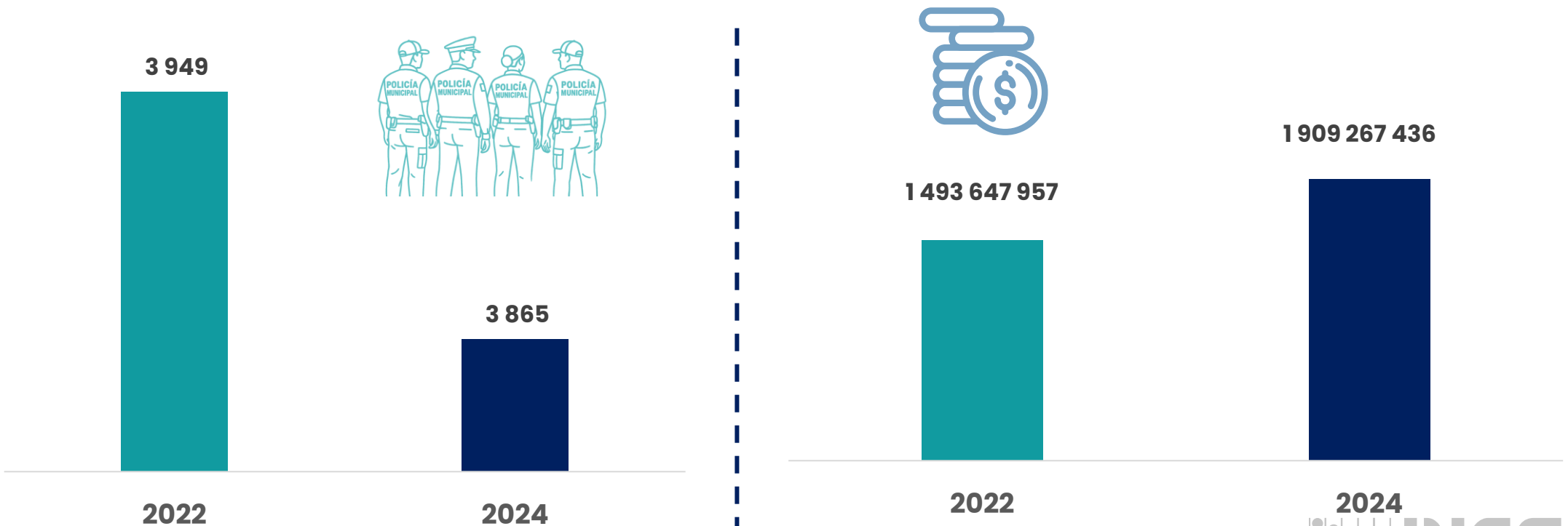


SEGURIDAD PÚBLICA



SEGURIDAD PÚBLICA

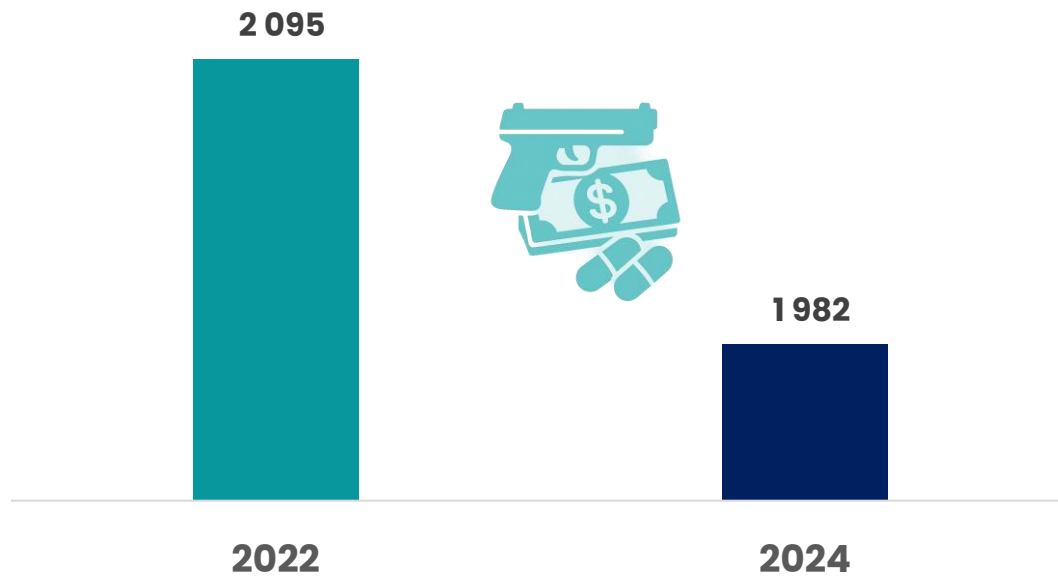
En Quintana Roo en **2024**, las administraciones públicas municipales reportaron **3 865 personas adscritas** a las instituciones encargadas de la función de seguridad pública con un **presupuesto ejercicio de \$1 909 267 436 pesos**. En contraste con 2022, el **personal adscrito tuvo un decremento de 2.1 %** mientras que en el **presupuesto ejercido tuvo un incremento de 41.5 %**, con respecto al 2024.



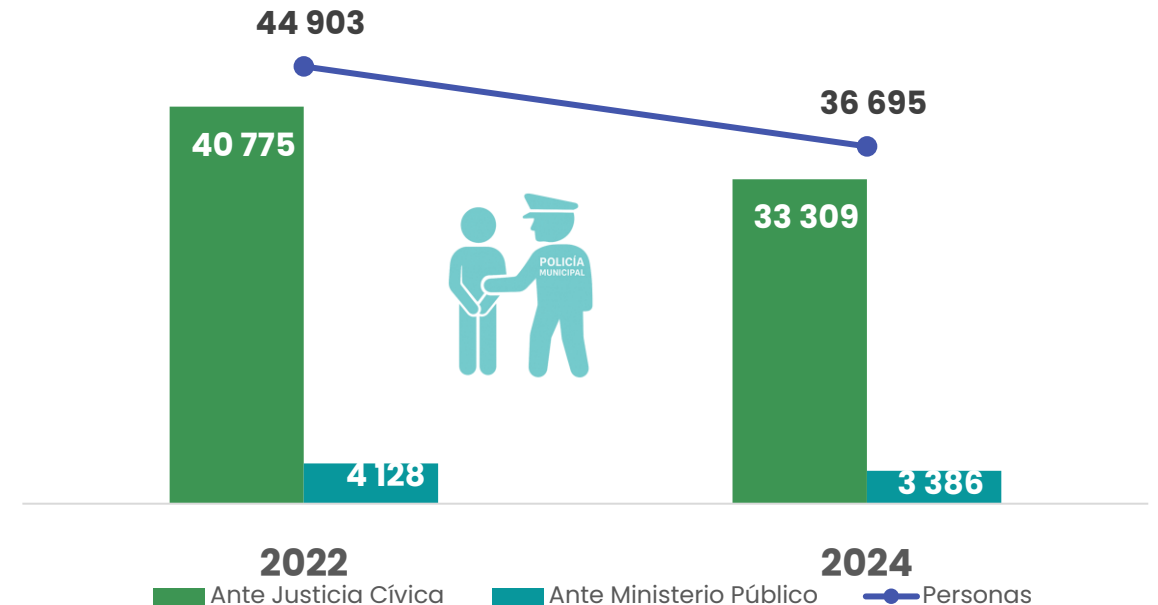
SEGURIDAD PÚBLICA

En Quintana Roo en **2024**, las administraciones públicas municipales reportaron **38 677** **puestas a disposición** de las cuales **5.1 % (1 982)** se referían a **Objetos** y **94.9 % (36 695)** a las **personas**. En contraste con 2022, las **puestas a disposición de objetos y personas disminuyeron un 17.7 %**, con respecto al 2024.

Objetos



Personas



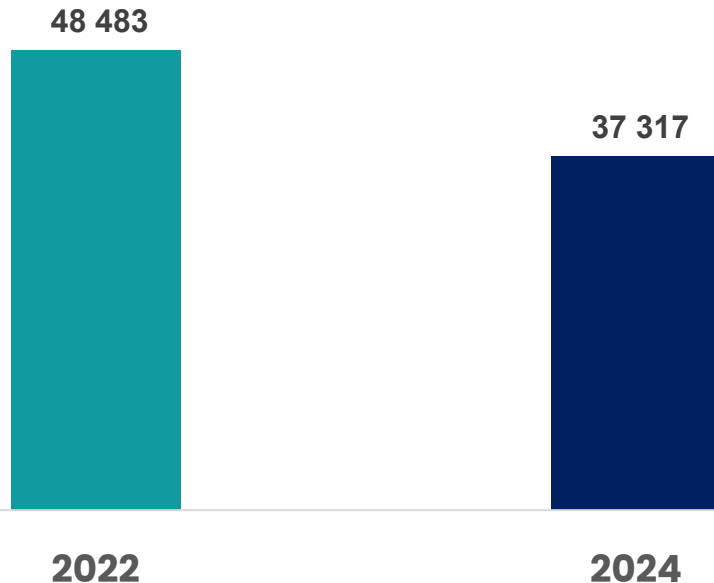
JUSTICIA CÍVICA



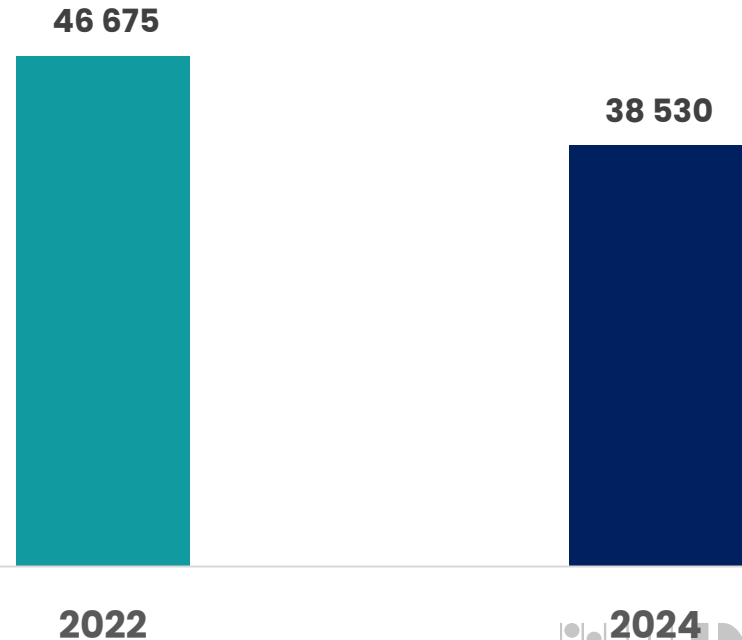
JUSTICIA CÍVICA

En **Quintana Roo en 2024**, las administraciones públicas municipales **reportaron** un total de **37 317 procedimientos administrativos presentados**, **23.0 % menos** que en el 2022. Estos procedimientos dieron como resultado **38 530 faltas cívicas registradas**, que comparadas con las **46 675 del 2022**, significó una **disminución del 17.5 %, en 2024.**

Presentados



Faltas Cívicas Registradas



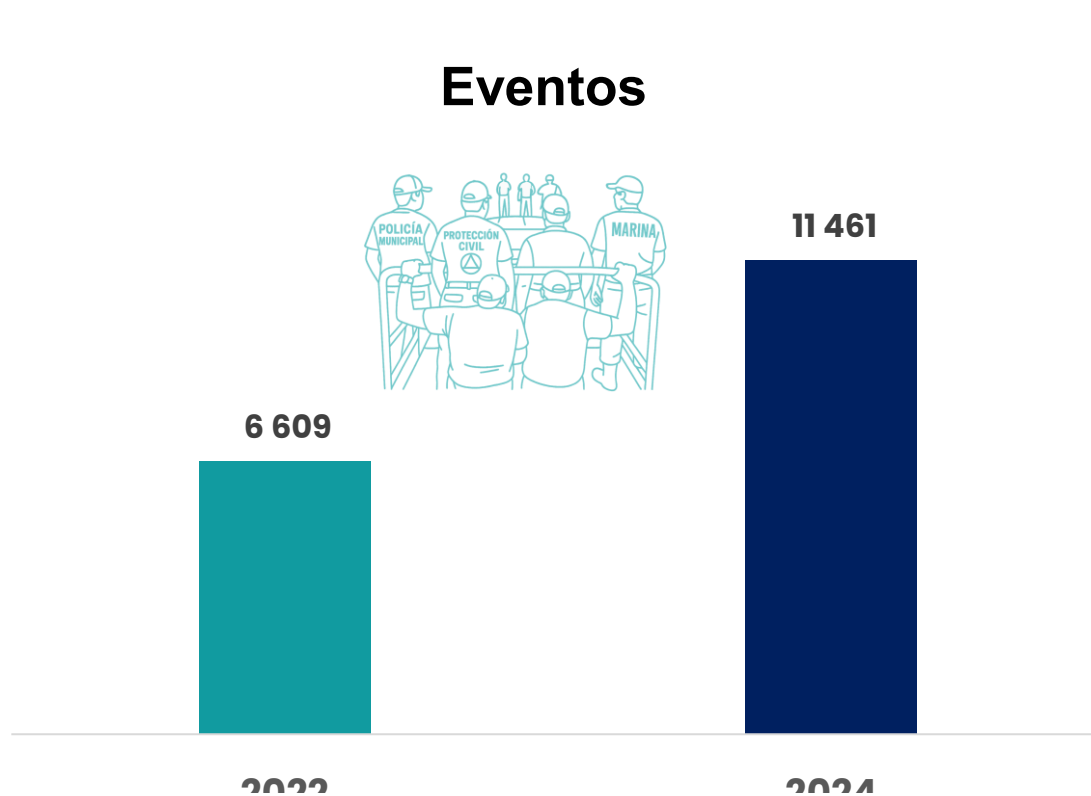
PROTECCIÓN CIVIL



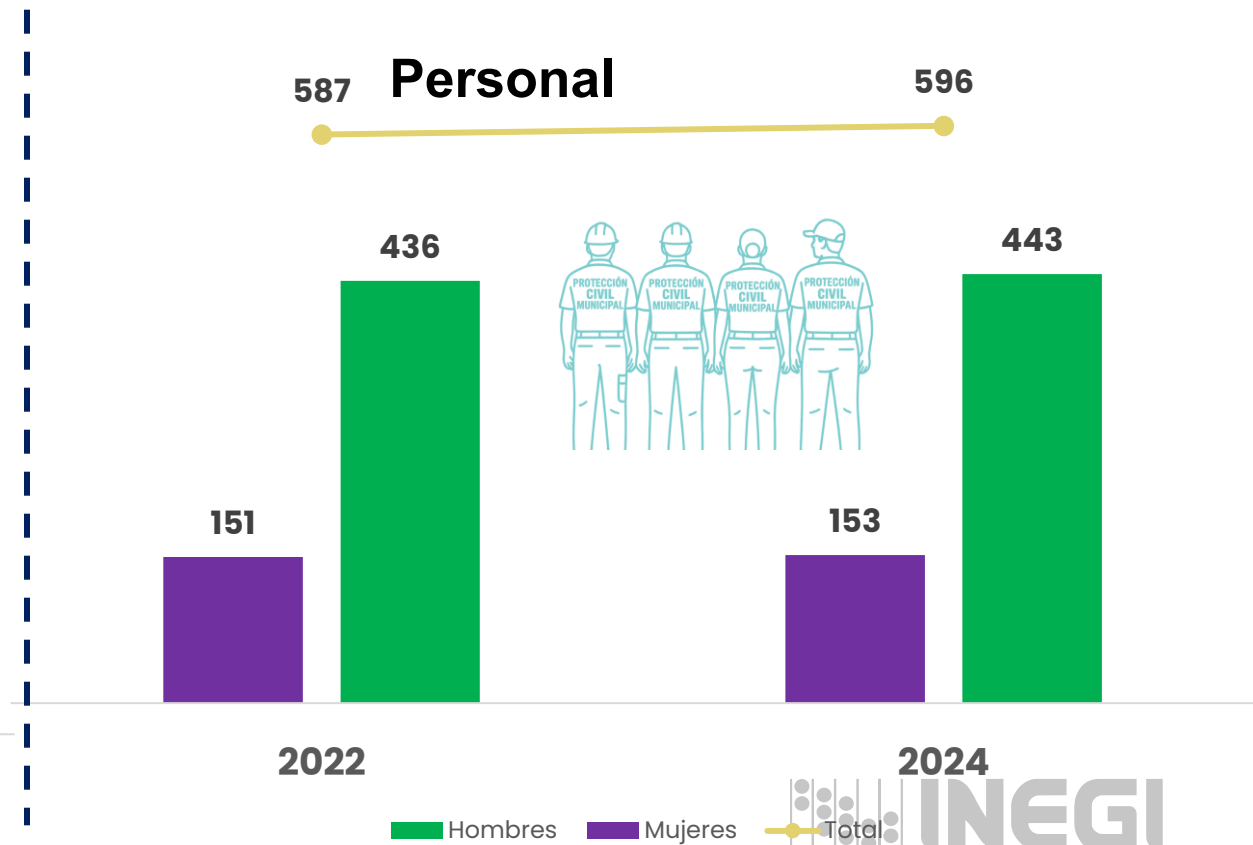
PROTECCIÓN CIVIL

En Quintana Roo en 2024, las administraciones públicas municipales reportaron la atención de 11 461 eventos, 73.4 % más que en 2022 donde se reportó la atención de 6 609 eventos. Eventos que fueron atendidos por 596 hombres y mujeres, siendo este número un 1.5 % mayor que las personas registradas en 2022.

Eventos



Personal

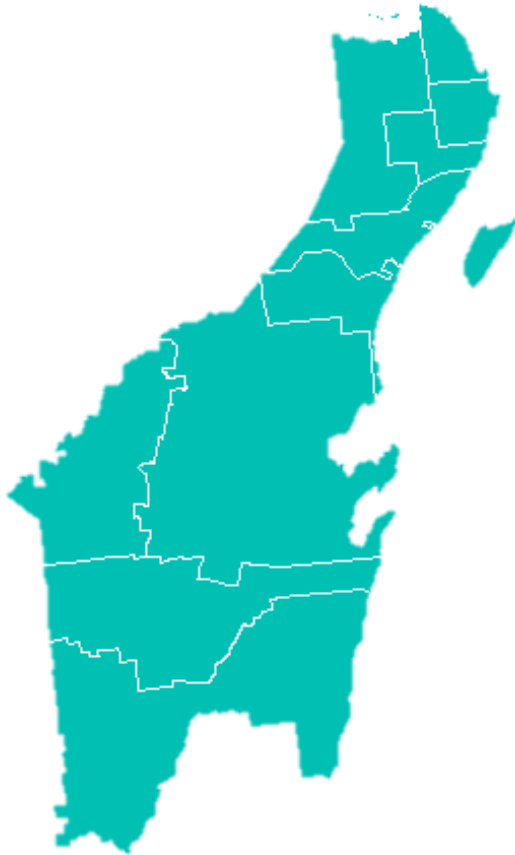


AGUA POTABLE Y SANEAMIENTO



COBERTURA DE AGUA POTABLE

En Quintana Roo se cuenta con el **97.7 %** de la cobertura de agua potable



- ❖ El **número de tomas de agua potable**, reportadas por los prestadores de servicio que atienden a los municipios del estado, nos indican que **pasó de 621 679 en 2022**, a **656 291 en 2024**, teniendo un **incrementó un 3.8 %**



- ❖ Mientras que el caso de la población con acceso a la **red de drenaje y alcantarillado**, reportados, **pasaron de 56.3 % en 2022 a 57.5 % en 2024**, significando un **incremento del 2.2 por ciento**.



RESIDUOS SÓLIDOS URBANOS



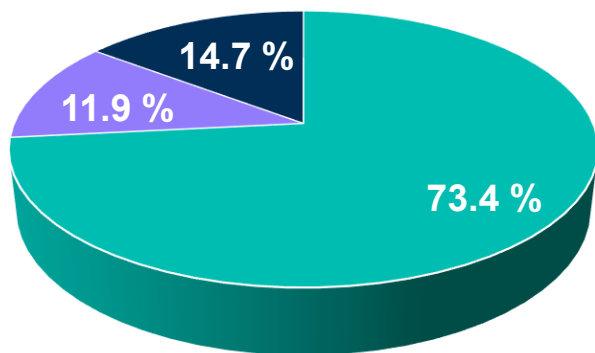
CANTIDAD PROMEDIO DIARIO DE RECOLECCIÓN DE RESIDUOS SÓLIDOS URBANOS

2 597 717 kg/día

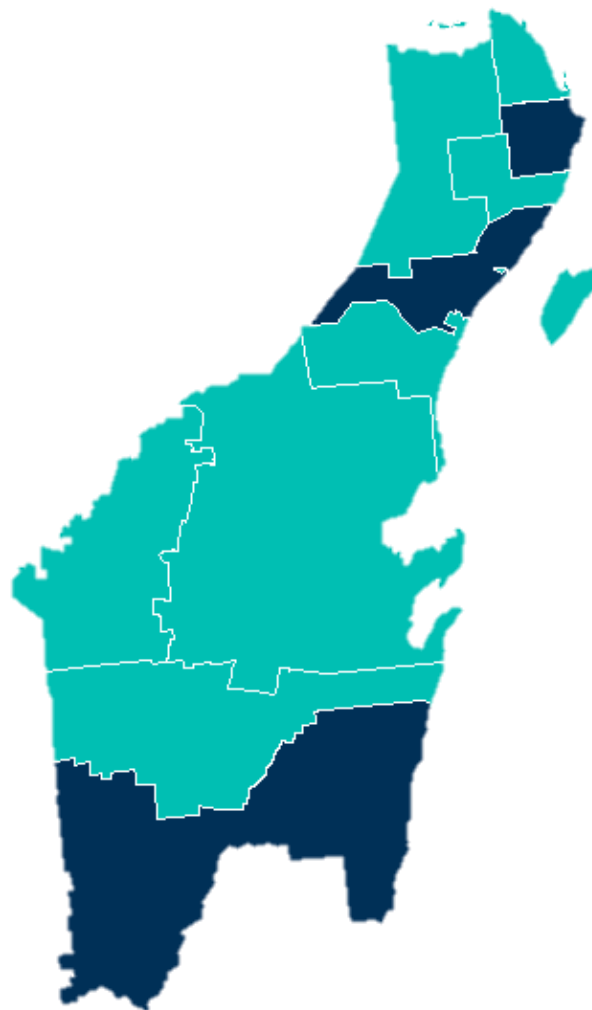
El **80.2 %** de la recolección se concentra en 3 municipios

Benito Juárez, 43.5 %
Playa del Carmen, 22.5 %
Othón P. Blanco, 14.2 %

Sistema de recolección estatal



- Casa por casa
- Sistema de contenedores
- En un punto establecido



Promedio diario de RSU recolectados



1 260 gr.
per cápita estatal

¡GRACIAS!

CONOCIENDO
**MÉ
XI
CO**

800 111 46 34

www.inegi.org.mx

atencion.usuarios@inegi.org.mx



INEGIINFORMA

