

**Informe de Actividades del segundo semestre 2020 del
Comité Estatal de Información Estadística y Geográfica del Estado de Quintana Roo**

Año: 2021 Período: Julio – Diciembre Fecha de entrega: 21/01/2021
(DD/MM/AAA)

Responsables de integrar el informe:

Nombre del Presidente: M.I. Yohanet Teóndula Torres Muñoz
 Nombre del Secretario Técnico: Ing. Carlos Fernando Novelo Vela
 Nombre del Secretario de Actas: Dr. Luis David Vázquez Heredia

a. Describa los avances en los proyectos o actividades correspondientes a los Objetivos del Programa Estatal de Estadística y Geografía relacionados con el desarrollo del SNIEG:

Proyectos o actividades para:	Avance anual programado %	Avance Realizado %	Descripción de los resultados de los proyectos o actividades realizadas
Impulsar la consolidación del SNIEG en el Estado:			
Aplicación de cuestionario diagnóstico Determinar la capacidad institucional para generar información estadística y geográfica	100	100	<ul style="list-style-type: none"> Se concluyó el diagnóstico a unidades de Estado. El Informe final se encuentra publicado en la página del CIEGEOOR.
Actualizar, seguimiento y evaluación del PEEG Quintana Roo			
Aplicar la normatividad del SNIEG:			
Modernización y homologación de los registros públicos de la propiedad y los catastros municipales	90	90	<ul style="list-style-type: none"> El proceso de homologación y modernización de los registros públicos de la propiedad y los catastros municipales se encuentra en proceso, por parte del Instituto Geográfico y Catastral del Estado de Quintana Roo (IGECE).
Modernización y homologación de la normatividad estatal en materia de información estadística y geográfica	100	100	<ul style="list-style-type: none"> La Coordinación Estatal realizó el 100% de las acciones de difusión con respecto a los programados para el 2019; se refiere a la capacitación de normas técnicas: <ul style="list-style-type: none"> Norma Técnica para el Registro de Nombres Geográficos Continentales e Insulares con fines estadísticos y geográficos. Norma Técnica sobre Domicilios Geográficos. Norma Técnica para generar, implementar, actualizar y administrar la Clave Única del Registro del Territorio con fines estadísticos

**Informe de Actividades del segundo semestre 2020 del
Comité Estatal de Información Estadística y Geográfica del Estado de Quintana Roo**

Proyectos o actividades para:	Avance anual programado %	Avance Realizado %	Descripción de los resultados de los proyectos o actividades realizadas
			y geográficos. — Norma Técnica para el Sistema Geodésico Nacional. — Norma Técnica de Estándares de Exactitud Posicional.
Trabajar en la construcción de una metodología para calcular el Producto Interno Bruto Municipal (PIBM).	100	100	<ul style="list-style-type: none"> Reportado en el segundo semestre de 2018. Se han publicado los resultados en la página de CIEGEOO de la estimación del PIB Municipal a través de estadística experimental. Hay disponible una serie a nivel sector en el periodo 2009-2018.
Utilizar la información del SNIEG:			
Formación y perfeccionamiento de las capacidades de los servidores públicos de las Unidades del Estado	70	50	Derivado de la afectación del COVID-19, el INEGI impartió los siguientes cursos de manera online: <ul style="list-style-type: none"> Plática sobre el Censo Económico 2019 a los integrantes del Comité. La invitación y logística fue coordinada por SEFIPLAN..
Implementar el Sistema de Información Geográfica:			
Implementación del Centro de Información Geográfica y Estadística de Quintana Roo.	100	100	<ul style="list-style-type: none"> El Centro de información ya está en la Web, http://www.sefiplan.qroo.gob.mx/CIEGEQR ; algunas dependencias y municipios no han cargado su información en el SIMBAD.
Contribuir con la infraestructura de información:			
Contribución con la infraestructura de información del Sistema Nacional de Información Estadística y Geográfica (REN y RENIG)	100	100	<ul style="list-style-type: none"> Se actualizó el Registro Estadístico Nacional 25 organismos) y el Registro Nacional de Información Geográfica (20).
Aportación a la Infraestructura de información del Sistema Nacional de Información Estadística y Geográfica (Productos específicos)	100	100	<ul style="list-style-type: none"> El Centro de Información Estadística y Geográfica del Estado de Quintana Roo cuenta con los siguientes productos: <ul style="list-style-type: none"> Banco de Información Económica. Sistema Municipal de Bases de Datos (Captura y Consulta de 12 grandes apartados) Oficina Virtual de Información Económica (OVIE) Estadística Experimental en materia del PIB

13

0

**Informe de Actividades del segundo semestre 2020 del
Comité Estatal de Información Estadística y Geográfica del Estado de Quintana Roo**

Proyectos o actividades para:	Avance anual programado %	Avance Realizado %	Descripción de los resultados de los proyectos o actividades realizadas
			<p>Municipal, en el que se generan tabulados de información por municipio y por sector de la actividad económica.</p> <ul style="list-style-type: none"> Estadística experimental en materia de estimaciones del PIB estatal de forma trimestral. 32 artículos publicados.
Otros proyectos o actividades considerados en el PEEG del CEIEG que contribuyen al SNIEG:			
Levantamiento de la encuesta sobre uso de estufas ecológicas	100%	100%	<ul style="list-style-type: none"> Actividad coordinada por la Secretaría de Desarrollo Social del Estado de Quintana Roo.
Otros proyectos o actividades considerados en el PEEG del CEIEG:			
En este semestre no hay otras actividades de este rubro.			

b. ¿En el periodo se realizaron actividades no consideradas en el PEEG del CEIEG que impactan en el desarrollo del SNIEG? SI

En caso afirmativo, proporcione los siguientes datos:

Actividad	Descripción y resultado
Otra (describa en el recuadro)	Conformación e instalaciones de Comité estatal y municipales de apoyo al Censo de Población y Vivienda 2020 (CPyV 2020)
Otra (describa en el recuadro)	Presentación de resultados oportunos de los Censos Económicos 2019 (CE 2019) en dependencias y subcomités del COPLADE.
Otra (describa en el recuadro)	Se realizaron gestiones para firmas de convenios con los H. Ayuntamientos de Benito Juárez y Othón P. Blanco para la implementación de la Clave Única del Registro del Territorio (CURT).
Otra (describa en el recuadro)	Implementación de la Oficina Virtual de Información Económica para el Centro Estatal de Información.
Otra (describa en el recuadro)	Se realizaron gestiones para la donación de equipos de cómputo para 5 organismos para el fortalecimiento de la infraestructura para la generación de información Estadística y Geográfica.
Otra (describa en el recuadro)	Mediante un acuerdo de colaboración entre la Secretaría de Finanzas y Planeación, y la Universidad de Quintana Roo se desarrolló de mayo a julio un proyecto de estancias profesionales para la generación de información a nivel municipal a partir de microdatos de la Encuesta Nacional de Ocupación y Empleo y de la Encuesta Nacional del Ingreso y Gasto de los Hogares.
Otra (describa en el recuadro)	Este proyecto se extendió al periodo septiembre-diciembre 2020. Los principales resultados son un desglose de los datos de ocupación a nivel municipal de 2015T1 a 2020T3.
Otra (describa en el recuadro)	Por parte de la Secretaría de Finanzas y Planeación, se realizó el Entorno Económico para el Presupuesto de Egresos 2021 en el que se proporciona información estadística relativa al desempeño económico del Estado para una mejor toma de decisiones.

**Informe de Actividades del segundo semestre 2020 del
Comité Estatal de Información Estadística y Geográfica del Estado de Quintana Roo**

c. ¿El CEIEG tuvo reuniones plenarios en el periodo? SI

En caso, afirmativo proporcione los siguientes datos:


Fecha de la reunión	Principales asuntos abordados
23 de julio de 2020	<ul style="list-style-type: none"> • Se presentaron los avances del Censo de Población y Vivienda 2020, la oferta de capacitación del instituto y los resultados definitivos del Censo Económico 2019 por parte del INEGI. • Se abordó el Programa Anual de Trabajo 2020, el avance en el diagnóstico a unidades de Estado y la presentación del Proyecto con la Universidad de Quintana Roo para la generación de información municipal por parte de la SEFIPLAN. • Se presentaron los finales de la Encuesta de Bienestar animal por parte del Instituto de Biodiversidad y Áreas Naturales Protegidas del Estado.
12 de noviembre de 2020	<ul style="list-style-type: none"> • Por parte del INEGI se presentaron los resultados del Censo Económico 2019 para Quintana Roo y la propuesta de capacitación sobre el uso y explotación de su información a los miembros del Comité. • Por parte de la SEFIPLAN se presentó el Programa Anual de Trabajo 2021 y los resultados finales del proyecto de generación de información municipal con la UGROO. • 8 dependencias del Comité presentaron información relativa a los proyectos a desarrollar el próximo año.

d. ¿Se incluyen anexos en el presente informe? No

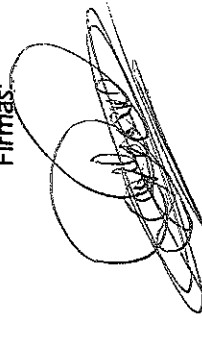
En caso afirmativo, proporcione los siguientes datos:

Número de anexo	Tipo de anexo	Breve descripción
1		
2		
3		
4		


Firmas:



M.J. Yohanet Teófila Torres Muñoz
Presidenta del CEIEG



Ing. Carlos Fernando Novelo Vela
Secretario Técnico



Dr. Luis David Vázquez Heredia
Secretario de Actas